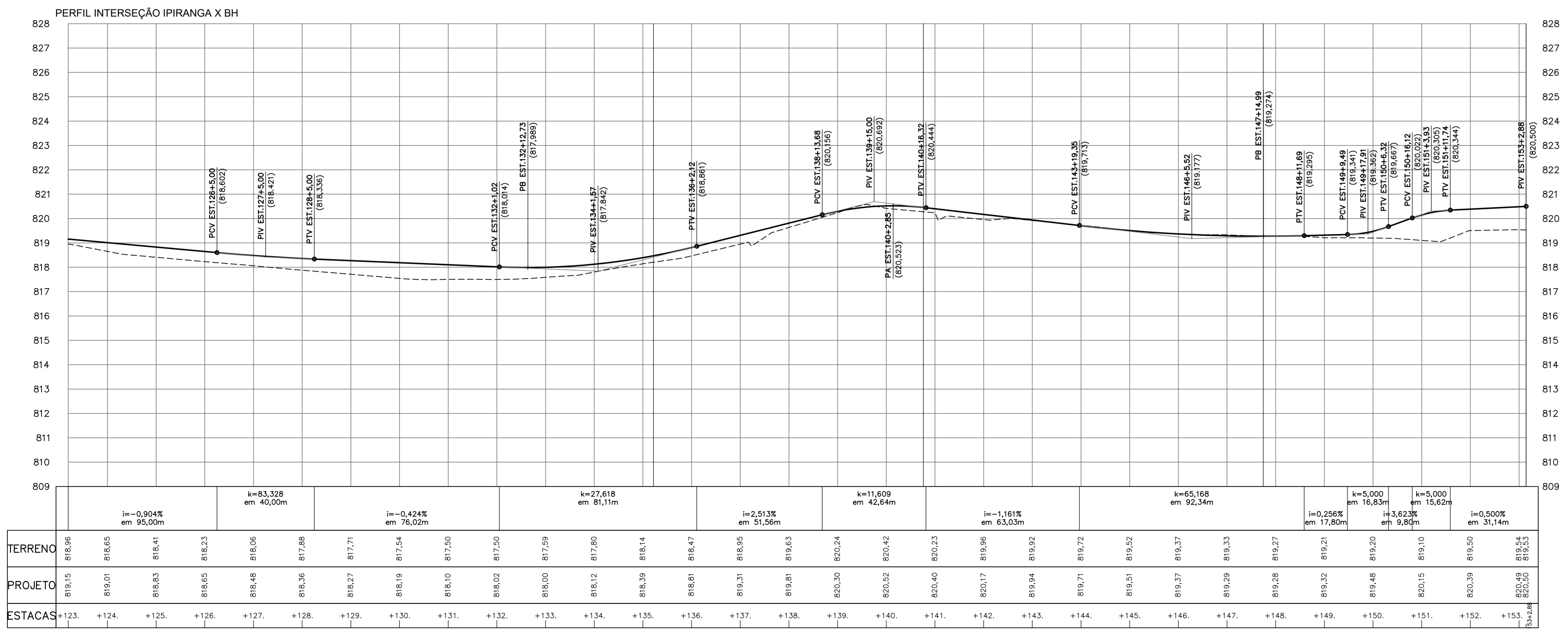


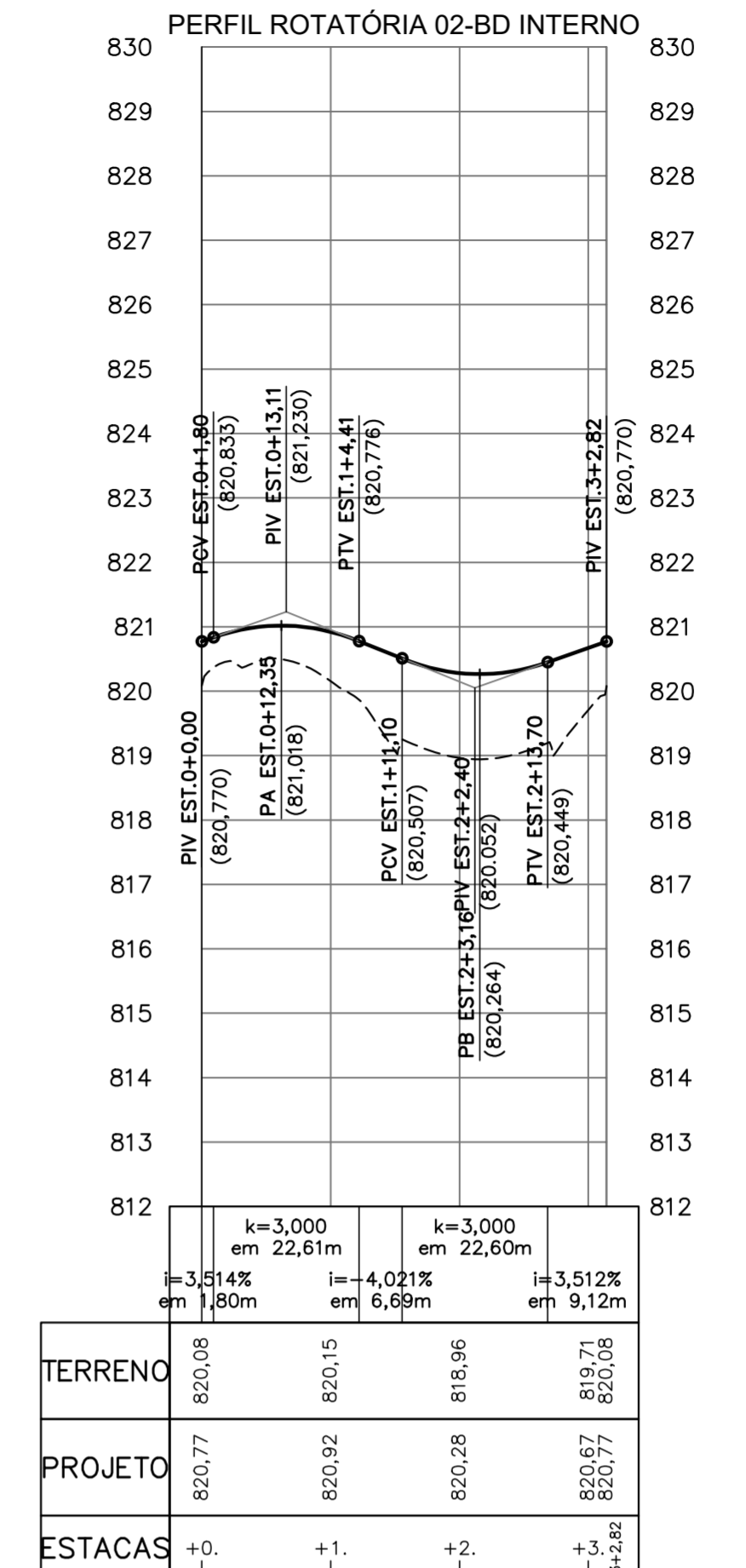
ELEMENTOS GEOMÉTRICOS - INTERSEÇÃO IPIRANGA X BH

| Nº | DEFLEXÃO/ AZIMUTE | LC (m) | TT (m) | TL (m) | TC (m) | R (m) | D/L (m) | AC | TE-PC | ET-PT | PONTO | PI | TE-PC | ET-PT |
|----|----------------------|-----------|-----------|-----------|-----------|----------|-----------------|------------|------------|-------|--------------------------------|--------------------------------|--------------------------------|-------|
| C8 | - | 3.144 | - | - | 988,068 | 157,432 | 009° 07' 44,91" | 89+14,739 | 97+12,171 | N | 7.542.730,2326 408.207,0788 | 7.542.731,9963 408.335,9453 | 7.542.715,9788 408.179,4951 | |
| C9 | - | 54,311 | - | - | 175,790 | 246,582 | 080° 22' 09,44" | 97+12,171 | 109+18,754 | N | 7.542.686,1503 408.033,4658 | 7.542.715,9788 408.179,4951 | 7.542.540,6907 408.035,4860 | |
| L7 | 179° 13' 13,50" | - | - | - | - | 180,455 | - | 109+18,754 | 118+19,208 | N | 7.542.540,6907 408.035,4860 | 7.542.360,2625 408.037,9412 | | |

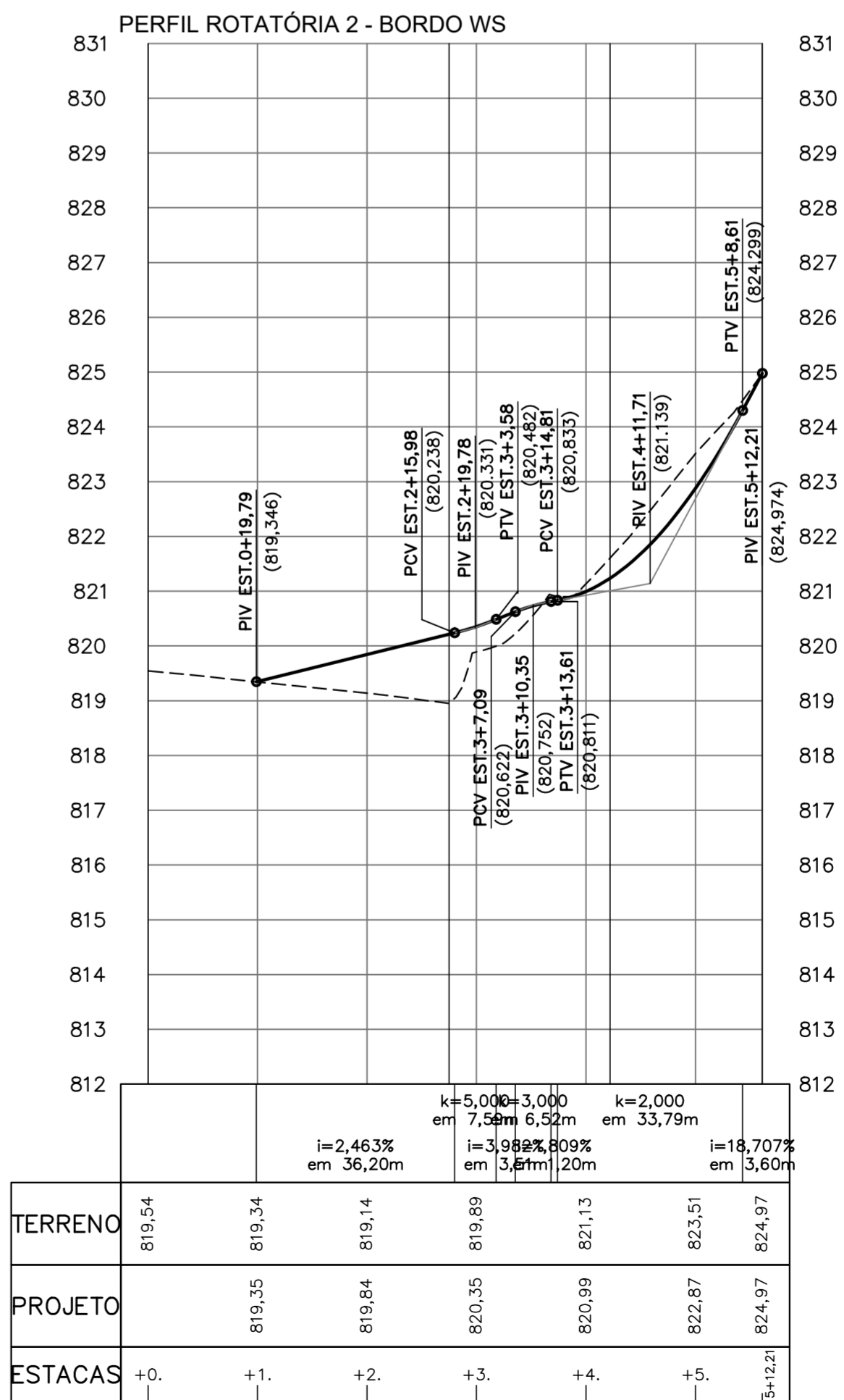
PROJETO GEOMÉTRICO - PERFIL LONGITUDINAL
 ESCALA HORIZONTAL: 1:1000
 ESCALA VERTICAL: 1:100



PROJETO GEOMÉTRICO - PERFIL LONGITUDINAL
 ESCALA HORIZONTAL: 1:1000
 ESCALA VERTICAL: 1:100



PROJETO GEOMÉTRICO - PERFIL LONGITUDINAL
 ESCALA HORIZONTAL: 1:1000
 ESCALA VERTICAL: 1:100



- LEGENDA - PLANTA:**
- - - EIXO
 - - - FAIXA DMINIO
 - CANTEIRO PROJETADO
 - BORDO DE PISTA PROJETADO
 - CURVA DE NIVEL MESTRA
 - CURVA DE NIVEL INTERMEDIÁRIA

- LEGENDA - PERFIL:**
- - - TERRENO NATURAL
 - GREIDE PROJETADO

NOTAS:
 1. COTAS EM METRO, EXCETO ONDE INDICADO;

| | | | |
|--|----------|--|----------------------------------|
| REV. 00 | 22/10/21 | EMISSÃO INICIAL | DAC |
| REVISÃO: | DATA: | DESCRIÇÃO: | RESP.: |
| | | | |
| PROJETO Rua Miguel Vianna, nº 81, Sala 12 Bairro Morro Chic CEP: 37500-080 - Itajubá / MG Tel: (35) 3623-3720 www.dacengenharia.com.br | | GERÊNCIA DE PROJETOS FELIPE G. ALEXANDRE CREA: MG-245.296/D COORDENAÇÃO DE PROJETOS ALOSIO CAETANO FERREIRA CREA: MG-97.132/D RESPONSÁVEL TÉCNICO ENGR. FLÁVIA C BARBOSA CREA: MG-187.842/D PROJETO PEDRO HENRIQUE JUSTINIANO DESENHO ERICA DE SOUSA SILVA | |
| PROJETO DA VIA DE LIGAÇÃO ENTRE A INTERSEÇÃO DO BAIRRO IPIRANGA E O BAIRRO BELO HORIZONTE | | | |
| DISCIPLINA GEOMETRIA | | FASE DO PROJETO EXECUTIVO | |
| ASSUNTO PROJETO EXECUTIVO DE GEOMETRIA PLANTA BAIXA E PERFIL | | FOLHA Nº 05/05 | |
| DATA INICIAL | ESCALA | REVISÃO | ARQUIVO |
| 22/10/2021 | 1:1000 | ROO | DAC--PMPA--IBH--GEO--PE--ROO.DWG |